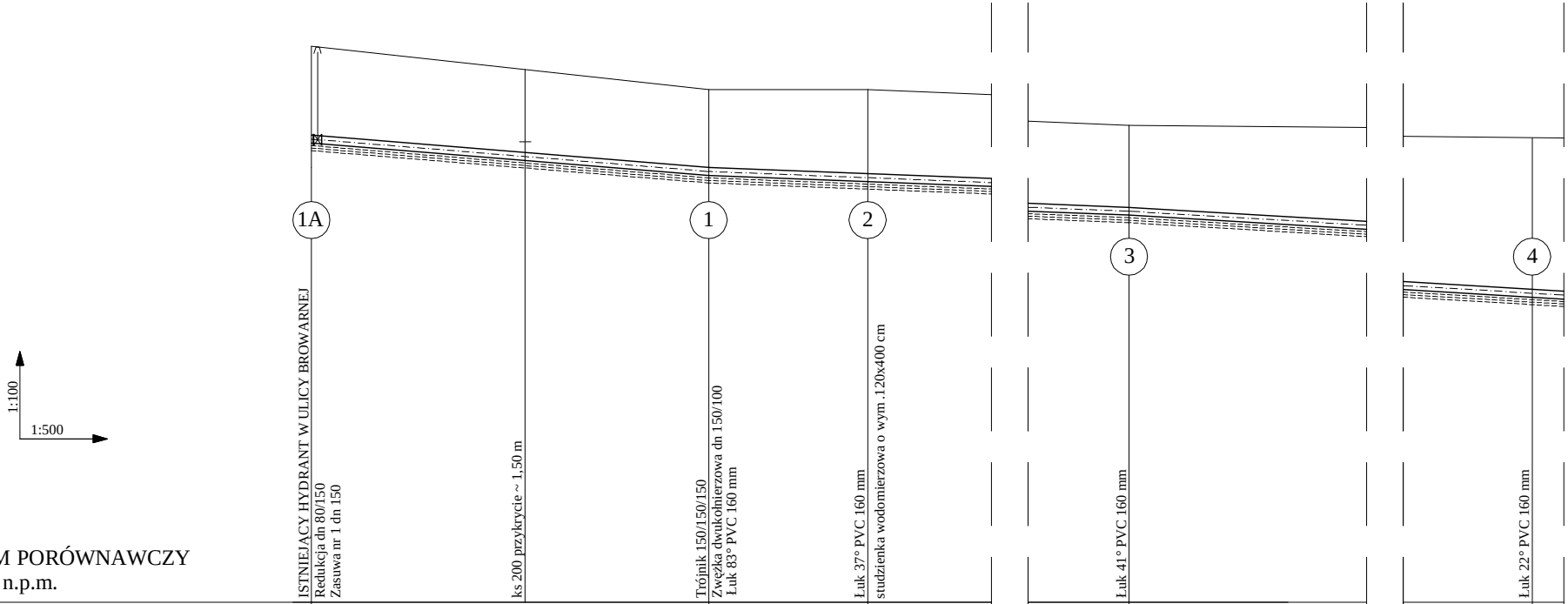

1:100
1:500
1A
1
2
3
4
ISTNIEJĄCY HYDRANT W ULICY BROWARNEJ
Redukcja dn 80/150
Zasuwa nr 1 dn 150
ks 200 przykrycie ~ 1,50 m
Trójnik 150/150/150
Zwężka dwukołnierzowa dn 150/100
Łuk 83° PVC 160 mm
Łuk 37° PVC 160 mm
studzienka wodomierzowa o wym .120x400 cm
Łuk 41° PVC 160 mm
Łuk 22° PVC 160 mm

POZIOM PORÓWNAWCZY
95,00 m n.p.m.

Rzędna istniejącego terenu	106,19		105,32	105,32	104,60	104,34
Rzędna osi projektowanego wodociągu	104,32		103,67	103,55	102,87	101,15
Rzędna dna wykopu	104,09		103,44	103,32	102,64	100,92
Odległość między węzłami	L=40,0 m		L=12,0 m		L=86,0 m	L=140,0 m
Proj. średnica, materiał, spadek	PVC 160 PN 10 L=40,00 m ~~i=1,60 %~~		PVC 160 PN 10 L=98,00 m	i=0,8 %	PVC 160 PN 10 L=215,00 m	
Głębokość wykopu	2,10		1,88	2,00	1,96	3,42
Odległość, Hektometr	0,00	21,50	40,00	52,00	138,00	278,00

PROFIL SIECI WODOCIĄGOWEJ - odcinek od węzła 1Ado węzła 15 ,
Kłoda, Przydworzyce, gm. Magnuszew.

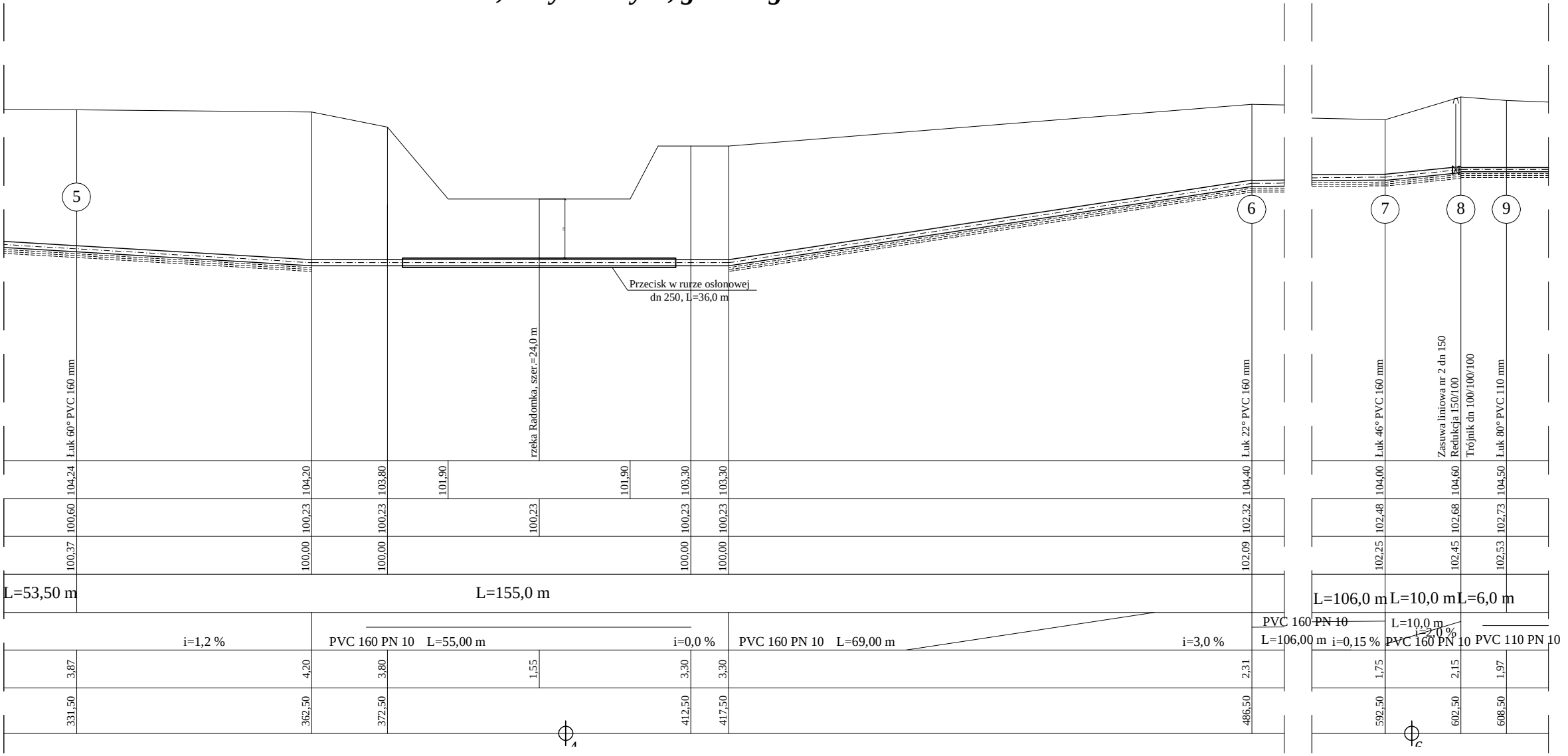
5
6
7
8
9
Przecisk w rurze osłonowej
dn 250, L=36,0 m
Łuk 60° PVC 160 mm
rzeka Radomka, szer.=24,0 m
Łuk 22° PVC 160 mm
Łuk 46° PVC 160 mm
Zasuwa liniowa nr 2 dn 150
Redukcja 150/100
Trójnik dn 100/100/100
Łuk 80° PVC 110 mm
104,24
104,20
103,80
101,90
101,90
103,30
103,30
104,40
104,00
104,60
104,50
100,60
100,23
100,23
100,23
100,23
100,23
102,32
102,48
102,68
102,73
100,37
100,00
100,00
100,00
100,00
102,09
102,25
102,45
102,53
L=53,50 m
L=155,0 m
L=106,0 m
L=10,0 m
L=6,0 m
i=1,2 %
PVC 160 PN 10 L=55,00 m
i=0,0 %
PVC 160 PN 10 L=69,00 m
i=3,0 %
PVC 160 PN 10
L=106,00 m
i=0,15 %
L=10,0 m
i=2,0 %
PVC 160 PN 10
PVC 110 PN 10
3,87
4,20
3,80
1,55
3,30
3,30
2,31
1,75
2,15
1,97
331,50
362,50
372,50
412,50
417,50
486,50
592,50
602,50
608,50
4
6

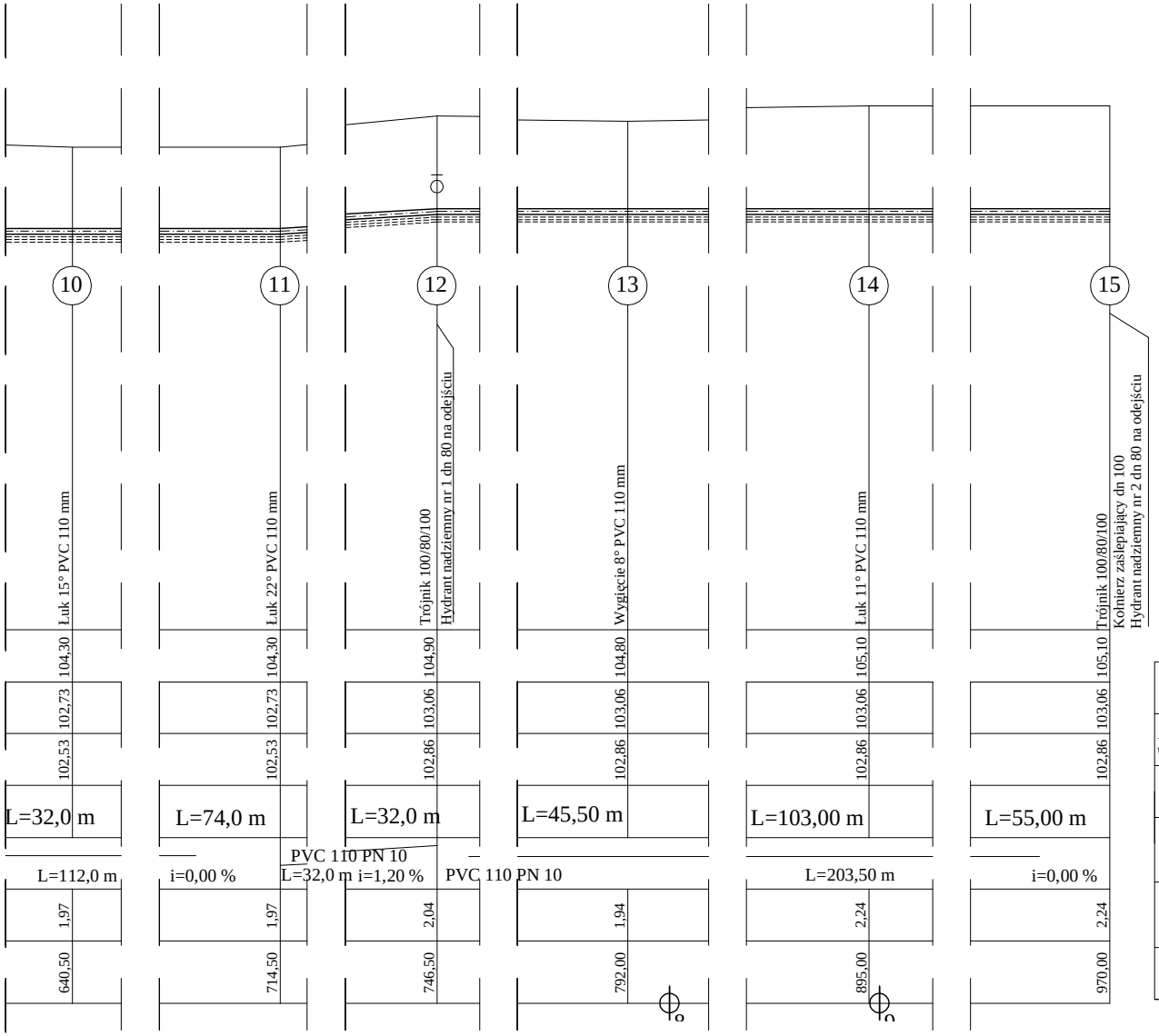
10
11
12
13
14
15
Łuk 15° PVC 110 mm
Łuk 22° PVC 110 mm
Trójnik 100/80/100
Hydrant nadziemny nr 1 dn 80 na odejściu
Wygięcie 8° PVC 110 mm
Łuk 11° PVC 110 mm
Trójnik 100/80/100
Kołnierz zaślepiający dn 100
Hydrant nadziemny nr 2 dn 80 na odejściu
104,30
104,30
104,90
104,80
105,10
105,10
102,73
102,73
103,06
103,06
103,06
103,06
102,53
102,53
102,86
102,86
102,86
102,86
L=32,0 m
L=74,0 m
L=32,0 m
L=45,50 m
L=103,00 m
L=55,00 m
PVC 110 PN 10
L=112,0 m
i=0,00 %
L=32,0 m
i=1,20 %
PVC 110 PN 10
L=203,50 m
i=0,00 %
1,97
1,97
2,04
1,94
2,24
2,24
640,50
714,50
746,50
792,00
895,00
970,00
8
9

PRZEDSIĘBIORSTWO PROJEKTOWO-USŁUGOWO-HANDLOWE
"R.A.W." Robert Wojnowicz, 94-101 Łódź, ul. Narciarska 8/13

Rodzaj dokumentacji:
PROJEKT BUDOWLANY SIECI WODOCIĄGOWEJ I KANALIZACYJNEJ Z PRZYŁĄCZAMI W MIEJSCOWOŚCIACH KŁODA, PRZYDWORZYCE, GM.MAGNUSZEW

Treść rysunku:
PROFIL SIECI WODOCIĄGOWEJ- Kłoda, Przydworzyce, gm. Magnuszew. odcinek 1A-15 WŁĄCZENIE DO SIECI WODOCIĄGOWEJ W RYCZYWOLE

Projektował:
mgr inż. Janusz Fengler
upr. bud. nr 324/82/87

Sprawdził:
mgr inż. Jacek Wiśniewski
upr. bud. nr 323/80/WŁ,
167/86/WŁ, 379/81/WMŁ

Opracowała:	Nr rys.	Data:	Skala:
mgr inż. Agnieszka Szczepaniak	40	05/2006	1:100/500