POZIOM PORÓWNAWCZY
95,00 m n.p.m.

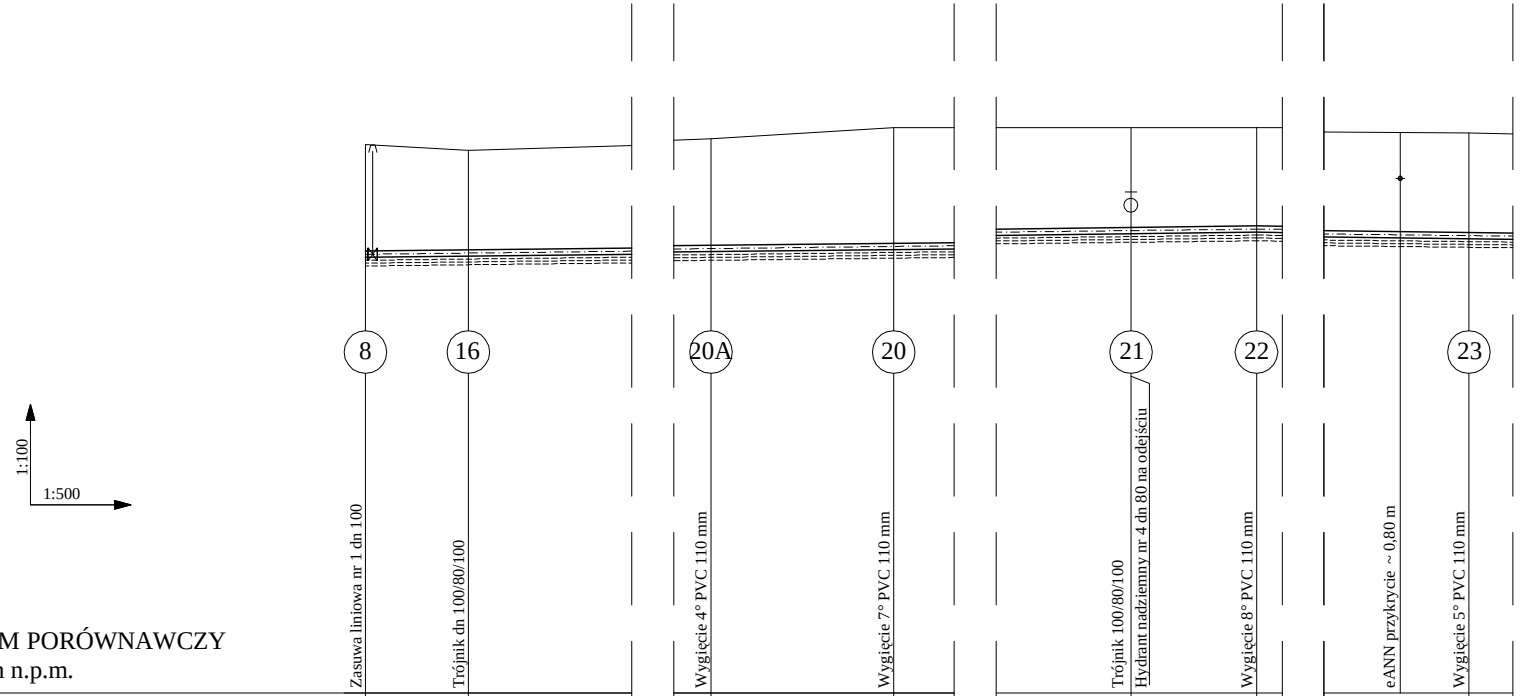
1:100
1:500
8
16
20A
20
21
22
23
Zasuwa liniowa nr 1 dn 100
Trójnik dn 100/80/100
Wygięcie 4° PVC 110 mm
Wygięcie 7° PVC 110 mm
Trójnik 100/80/100
Hydrant nadziemny nr 4 dn 80 na odejściu
Wygięcie 8° PVC 110 mm
eANN przykrycie ~ 0,80 m
Wygięcie 5° PVC 110 mm

| | 8 | 16 | 20A | 20 | 21 | 22 | eANN | 23 |
|---|---|---|---|---|---|---|---|---|
| Rzędna istniejącego terenu | 104,60 | 104,50 | 104,70 | 104,90 | 104,90 | 104,90 | | 104,80 |
| Rzędna osi projektowanego wodociągu | 102,68 | 102,70 | 102,78 | 102,82 | 103,09 | 103,12 | | 103,00 |
| Rzędna dna wykopu | 102,45 | 102,50 | 102,58 | 102,62 | 102,89 | 102,92 | | 102,80 |
| **Odległość między węzłami** | L=9,0 m | L=34,00 m | L=16,00 m | | L=120,00 m | L=11,00 m | L=52,00 m | |
| Proj. średnica, materiał, spadek | PVC 110 PN 10 | L=190,00 m | | | | i=0,20 % | PVC 110 PN 10 | L=121,5 |
| Głębokość wykopu | 2,15 | 2,00 | 2,12 | 2,28 | 2,01 | 1,98 | | 2,00 |
| Odległość, Hektometr | 0,00 | 9,00 | 43,00 | 59,00 | 179,00 | 190,00 | 236,00 | 242,00 |

# PROFIL SIECI WODOCIĄGOWEJ - odcinek od węzła 8 do węzła 33 , Kłoda, Przydworzyce, gm. Magnuszew.

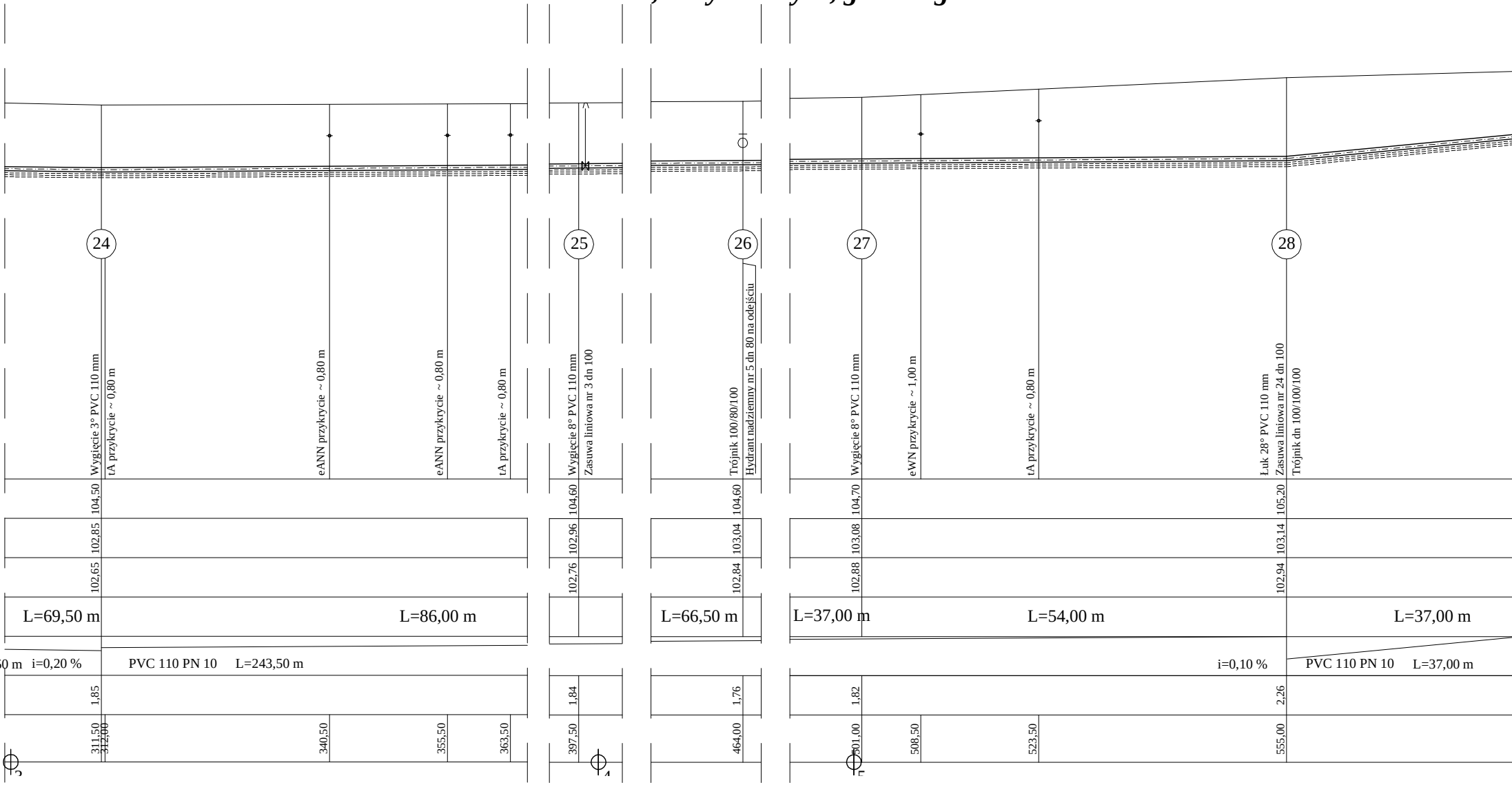

24
25
26
27
28
Wygięcie 3° PVC 110 mm
tA przykrycie ~ 0,80 m
eANN przykrycie ~ 0,80 m
eANN przykrycie ~ 0,80 m
tA przykrycie ~ 0,80 m
Wygięcie 8° PVC 110 mm
Zasuwa liniowa nr 3 dn 100
Trójnik 100/80/100
Hydrant nadziemny nr 5 dn 80 na odejściu
Wygięcie 8° PVC 110 mm
eWN przykrycie ~ 1,00 m
tA przykrycie ~ 0,80 m
Łuk 28° PVC 110 mm
Zasuwa liniowa nr 24 dn 100
Trójnik dn 100/100/100
104,50
104,60
104,60
104,70
105,20
102,85
102,96
103,04
103,08
103,14
102,65
102,76
102,84
102,88
102,94
L=69,50 m
L=86,00 m
L=66,50 m
L=37,00 m
L=54,00 m
L=37,00 m
i=0,20 %
PVC 110 PN 10
L=243,50 m
i=0,10 %
PVC 110 PN 10
L=37,00 m
1,85
1,84
1,76
1,82
2,26
311,50
312,00
340,50
355,50
363,50
397,50
464,00
501,00
508,50
523,50
555,00

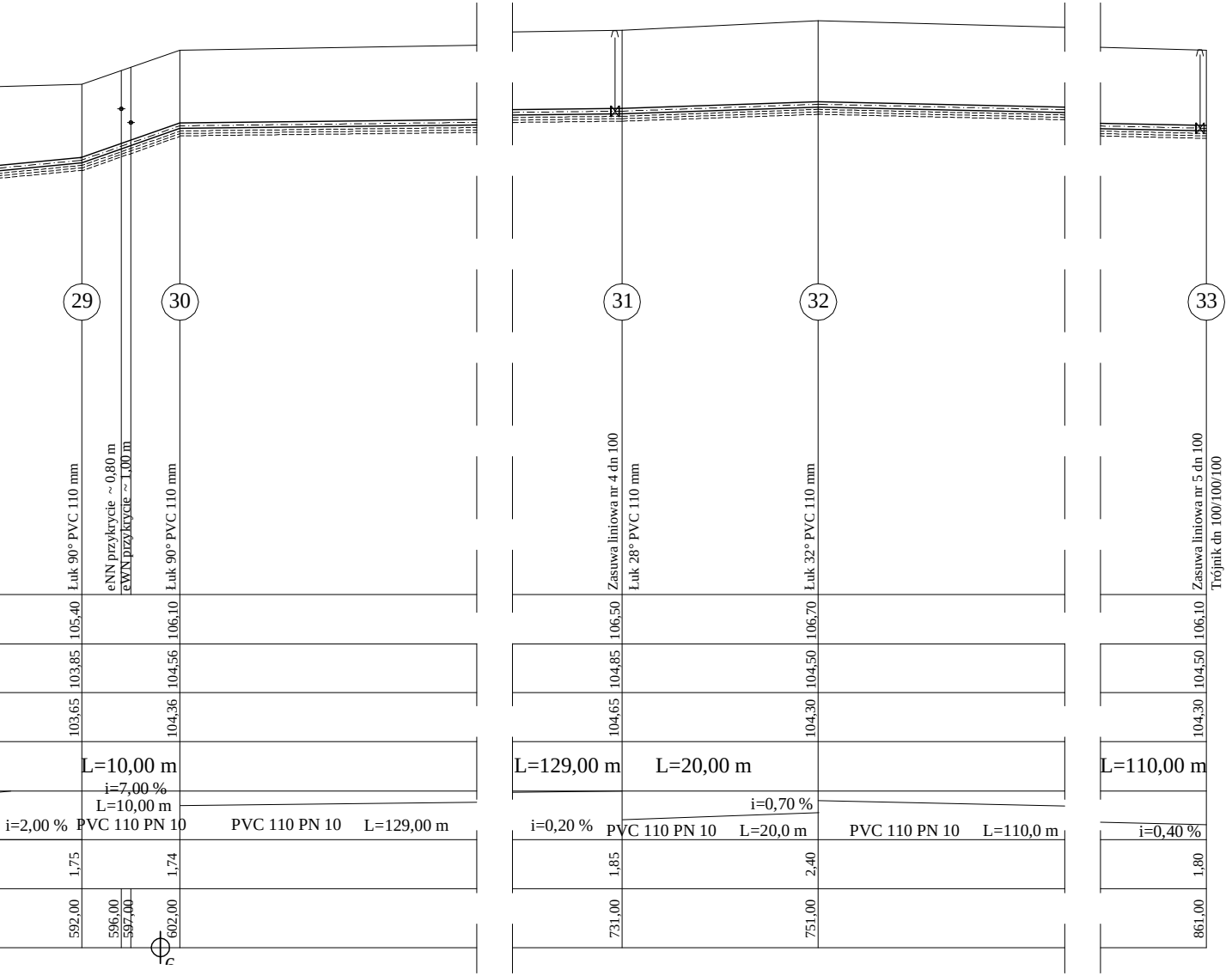
29
30
31
32
33
Łuk 90° PVC 110 mm
eNN przykrycie ~ 0,80 m
eWN przykrycie ~ 1,00 m
Łuk 90° PVC 110 mm
Zasuwa liniowa nr 4 dn 100
Łuk 28° PVC 110 mm
Łuk 32° PVC 110 mm
Zasuwa liniowa nr 5 dn 100
Trójnik dn 100/100/100
105,40
106,10
106,50
106,70
106,10
103,85
104,56
104,85
104,50
104,50
103,65
104,36
104,65
104,30
104,30
L=10,00 m
L=129,00 m
L=20,00 m
L=110,00 m
i=7,00 %
L=10,00 m
i=2,00 %
PVC 110 PN 10
PVC 110 PN 10
L=129,00 m
i=0,20 %
PVC 110 PN 10
L=20,0 m
i=0,70 %
PVC 110 PN 10
L=110,0 m
i=0,40 %
1,75
1,74
1,85
2,40
1,80
592,00
596,00
597,00
602,00
731,00
751,00
861,00

PRZEDSIĘBIORSTWO PROJEKTOWO-USŁUGOWO-HANDLOWE
**"R.A.W."** Robert Wojnowicz, 94-101 Łódź, ul. Narciarska 8/13

Rodzaj dokumentacji:
***PROJEKT BUDOWLANY SIECI WODOCIĄGOWEJ I KANALIZACYJNEJ Z PRZYŁĄCZAMI W MIEJSCOWOŚCIACH KŁODA, PRZYDWORZYCE, GM.MAGNUSZEW***

Treść rysunku:
***PROFIL SIECI WODOCIĄGOWEJ- Kłoda, Przydworzyce, gm. Magnuszew. odcinek 8-33***

Projektował:
mgr inż. Janusz Fengler
upr. bud. nr 324/82/87

Sprawdził:
mgr inż. Jacek Wiśniewski
upr. bud. nr 323/80/WŁ,
167/86/WŁ, 379/81/WMŁ

Opracowała:
mgr inż. Agnieszka Szczepaniak

| Nr rys. | Data: | Skala: |
|---|---|---|
| 41 | 05/2006 | 1:100/500 |