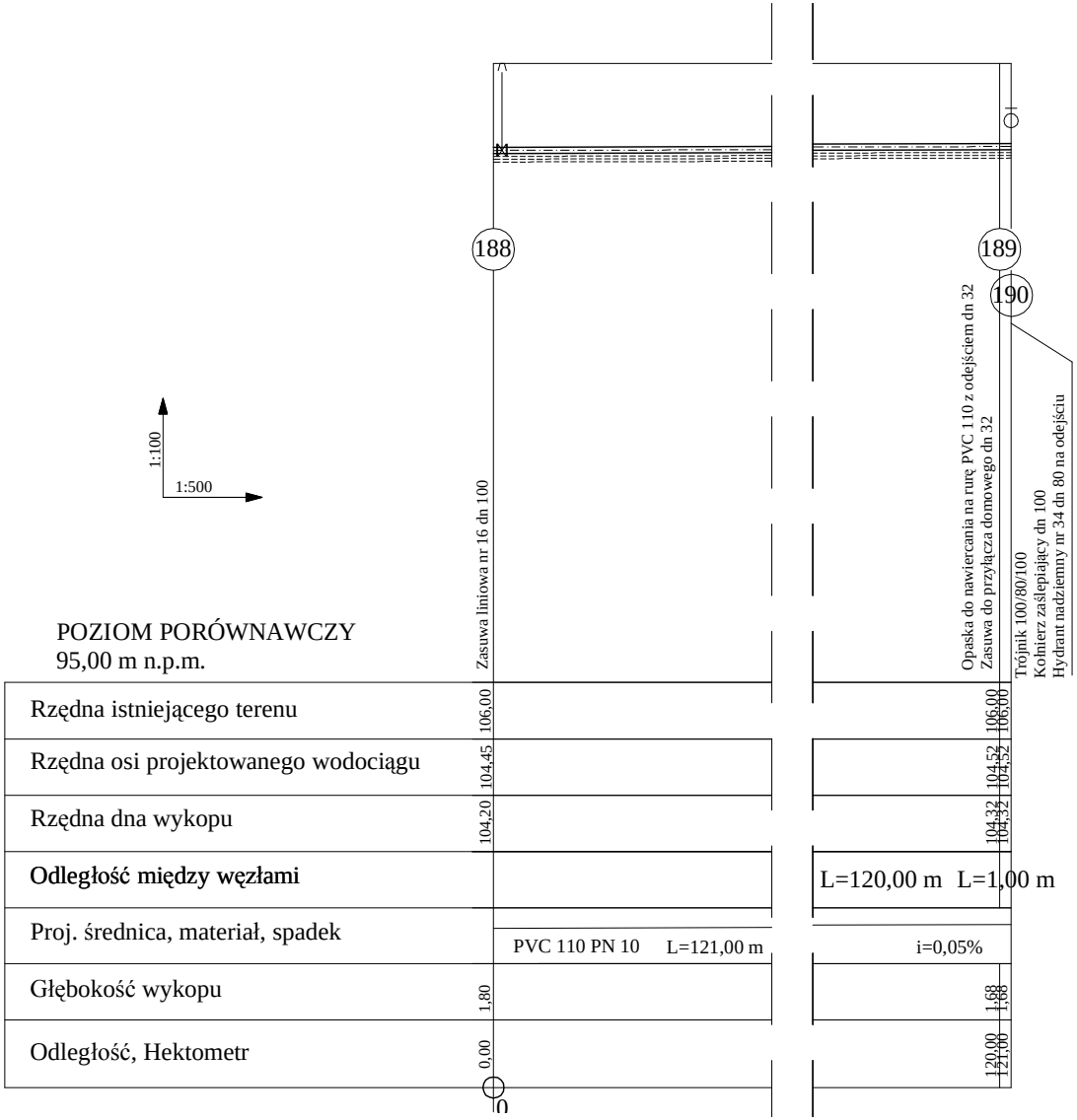
188
189
190
Zasuwa liniowa nr 16 dn 100
Opaska do nawiercania na rurę PVC 110 z odejściem dn 32
Zasuwa do przyłącza domowego dn 32
Trójnik 100/80/100
Kołnierz zaślepiający dn 100
Hydrant nadziemny nr 34 dn 80 na odejściu
1:100
1:500
0

POZIOM PORÓWNAWCZY
95,00 m n.p.m.

Rzędna istniejącego terenu	106,00		106,00 106,00
Rzędna osi projektowanego wodociągu	104,45		104,52 104,52
Rzędna dna wykopu	104,20		104,32 104,32
Odległość między węzłami		L=120,00 m	L=1,00 m
Proj. średnica, materiał, spadek		PVC 110 PN 10 L=121,00 m	i=0,05%
Głębokość wykopu	1,80		1,68 1,68
Odległość, Hektometr	0,00		120,00 121,00

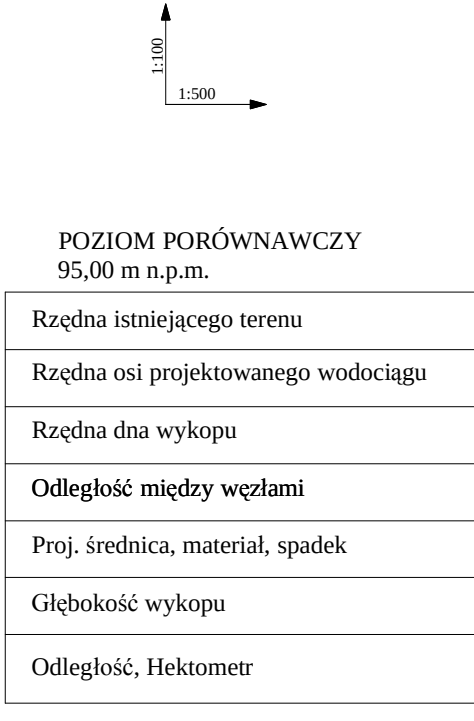

POZIOM PORÓWNAWCZY
95,00 m n.p.m.

Rzędna istniejącego terenu
Rzędna osi projektowanego wodociągu
Rzędna dna wykopu
Odległość między węzłami
Proj. średnica, materiał, spadek
Głębokość wykopu
Odległość, Hektometr

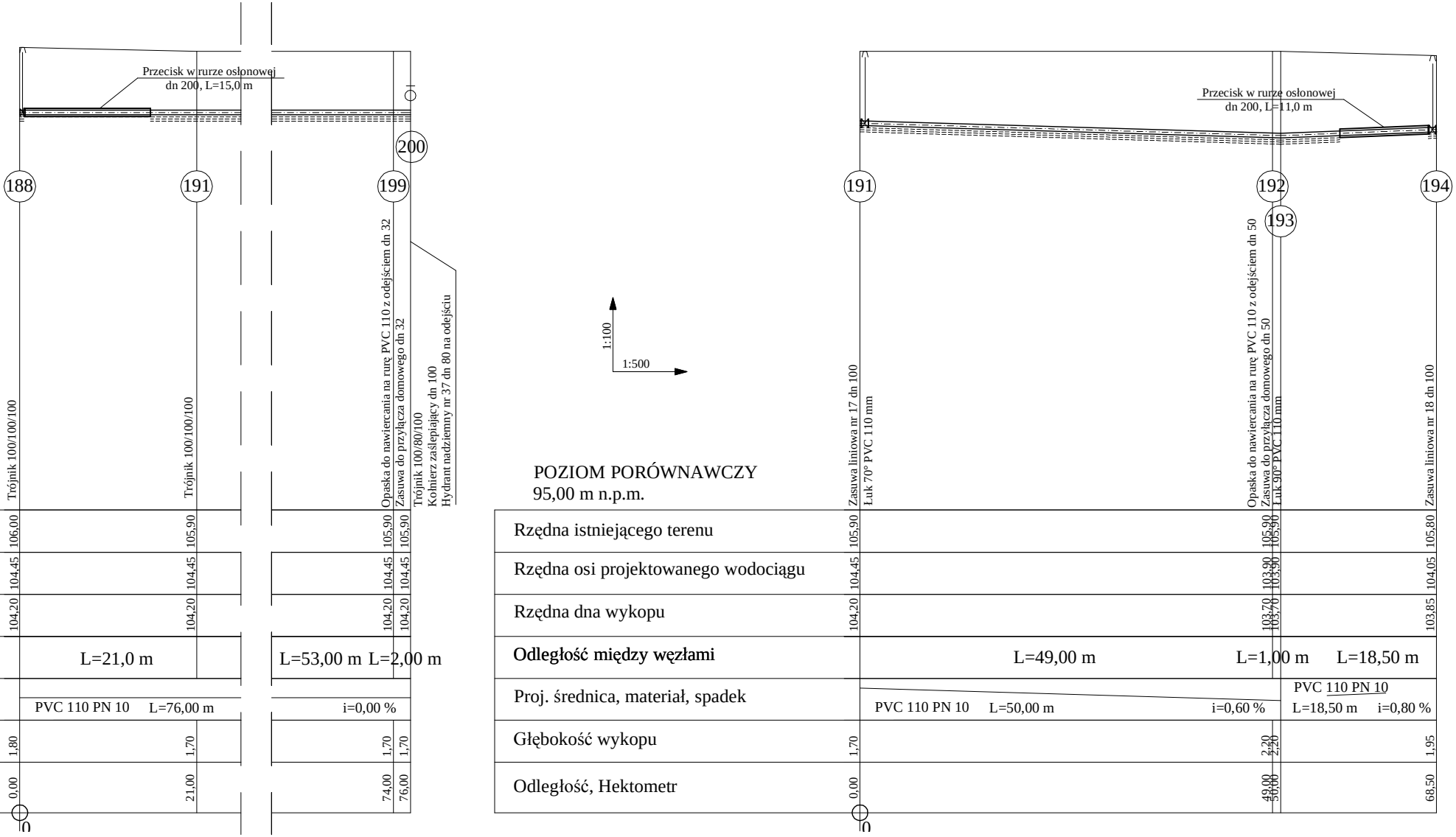
Przecisk w rurze osłonowej
dn 200, L=15,0 m
200
188
191
199
Trójnik 100/100/100
Trójnik 100/100/100
Opaska do nawiercania na rurę PVC 110 z odejściem dn 32
Zasuwa do przyłącza domowego dn 32
Trójnik 100/80/100
Kołnierz zaślepiający dn 100
Hydrant nadziemny nr 37 dn 80 na odejściu
1:100
1:500
POZIOM PORÓWNAWCZY
95,00 m n.p.m.
Rzędna istniejącego terenu
Rzędna osi projektowanego wodociągu
Rzędna dna wykopu
Odległość między węzłami
Proj. średnica, materiał, spadek
Głębokość wykopu
Odległość, Hektometr
106,00
104,45
104,20
105,90
104,45
104,20
105,90
104,45
104,20
105,90
104,45
104,20
L=21,0 m
L=53,00 m
L=2,00 m
PVC 110 PN 10
L=76,00 m
i=0,00 %
1,80
1,70
1,70
1,70
0,00
21,00
74,00
76,00
0
Przecisk w rurze osłonowej
dn 200, L=11,0 m
191
192
193
194
Zasuwa liniowa nr 17 dn 100
Łuk 70° PVC 110 mm
Opaska do nawiercania na rurę PVC 110 z odejściem dn 50
Zasuwa do przyłącza domowego dn 50
Łuk 90° PVC 110 mm
Zasuwa liniowa nr 18 dn 100
105,90
104,45
104,20
105,90
105,90
103,90
103,90
103,70
103,70
105,80
104,05
103,85
L=49,00 m
L=1,00 m
L=18,50 m
PVC 110 PN 10
L=50,00 m
i=0,60 %
PVC 110 PN 10
L=18,50 m
i=0,80 %
1,70
2,20
2,20
1,95
0,00
49,00
50,00
68,50
0

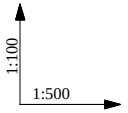

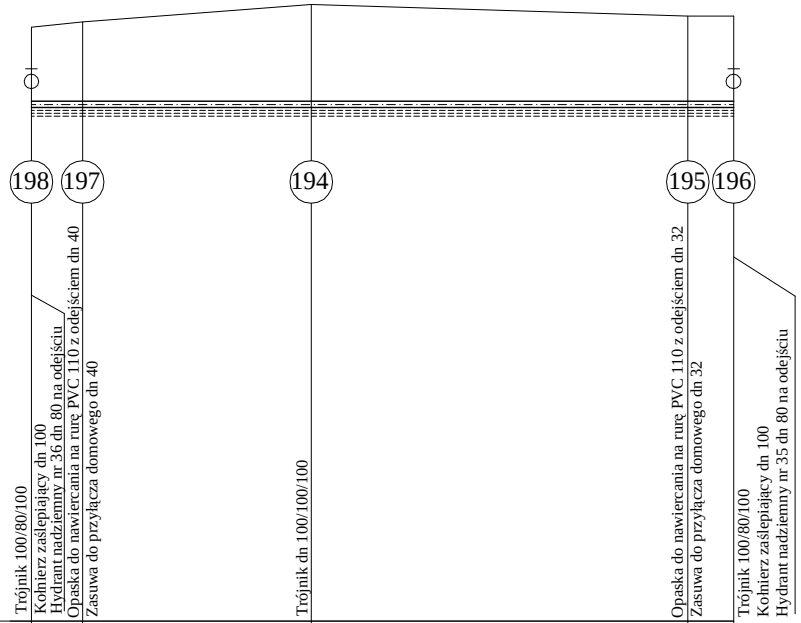
198
197
194
195
196
Trójnik 100/80/100
Kołnierz zaślepiający dn 100
Hydrant nadziemny nr 36 dn 80 na odejściu
Opaska do nawiercania na rurę PVC 110 z odejściem dn 40
Zasuwa do przyłącza domowego dn 40
Trójnik dn 100/100/100
Opaska do nawiercania na rurę PVC 110 z odejściem dn 32
Zasuwa do przyłącza domowego dn 32
Trójnik 100/80/100
Kołnierz zaślepiający dn 100
Hydrant nadziemny nr 35 dn 80 na odejściu

POZIOM PORÓWNAWCZY
95,00 m n.p.m.

Rzędna istniejącego terenu	105,40		105,50		105,80		105,60		105,60
Rzędna osi projektowanego wodociągu	104,05		104,05		104,05		104,05		104,05
Rzędna dna wykopu	103,85		103,85		103,85		103,85		103,85
Odległość między węzłami		L=4,50 m		L=20,00 m		L=33,00 m		L=4,00 m	
Proj. średnica, materiał, spadek	PVC 110 PN 10 L=61,50 m i=0,00 %								
Głębokość wykopu	1,55		1,65		1,95		1,75		1,75
Odległość, Hektometr	0,00		4,50		24,50		57,50		61,50

0

PRZEDSIĘBIORSTWO PROJEKTOWO-USŁUGOWO-HANDLOWE
"R.A.W." Robert Wojnowicz, 94-101 Łódź, ul. Narciarska 8/13

Rodzaj dokumentacji:
PROJEKT BUDOWLANY SIECI WODOCIĄGOWEJ I KANALIZACYJNEJ Z PRZYŁĄCZAMI W MIEJSCOWOŚCIACH KŁODA, PRZYDWORZYCE, GM.MAGNUSZEW

Treść rysunku:
PROFIL SIECI WODOCIĄGOWEJ- Kłoda, Przydworzyce, gm. Magnuszew. odcinki 188-190, 188-200, 191-194, 198-196.

Projektował:
mgr inż. Janusz Fengler
upr. bud. nr 324/82/87

Sprawdził:
mgr inż. Jacek Wiśniewski
upr. bud. nr 323/80/WŁ,
167/86/WŁ, 379/81/WMŁ

Opracowała:
mgr inż. Agnieszka Szczepaniak

Nr rys.	Data:	Skala:
48	05/2006	1:100/500