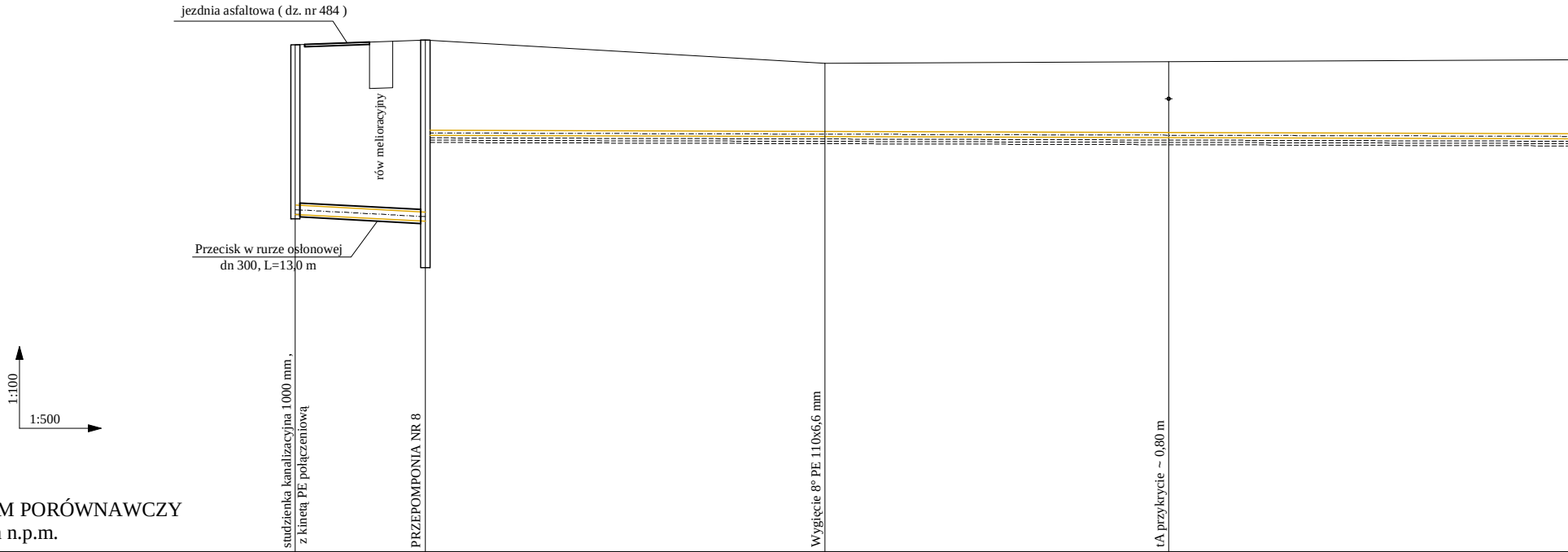
jezdnia asfaltowa (dz. nr 484)
rów melioracyjny
Przecisk w rurze osłonowej
dn 300, L=13,0 m
1:100
1:500
studzienka kanalizacyjna 1000 mm ,
z kinetą PE połączeniową
PRZEPOMPONIA NR 8
Wygięcie 8° PE 110x6,6 mm
tA przykrycie ~ 0,80 m

POZIOM PORÓWNAWCZY
95,00 m n.p.m.

Rzędna istniejącego terenu	105,90		106,00		105,50			
Rzędna osi projekowanej kanalizacji	102,25		102,10 104,00		103,91			
Przykrycie	3,45		1,94		1,47			
Odległość między węzłami		L=14,0m		L=43,0m				L=108,0m
Proj. średnica, materiał, spadek		L=14,00 m PVC 200 i=1,0 %		PE 110x6,6 L=503,00 m przewód tłoczny				
Odległość, Hektometr	0,00		14,00		57,00		94,00	
	S184 0		P8		33			1

PROFIL KANALIZACJI SANITARNEJ - odcinek S184÷ S21 ,   Kłoda,

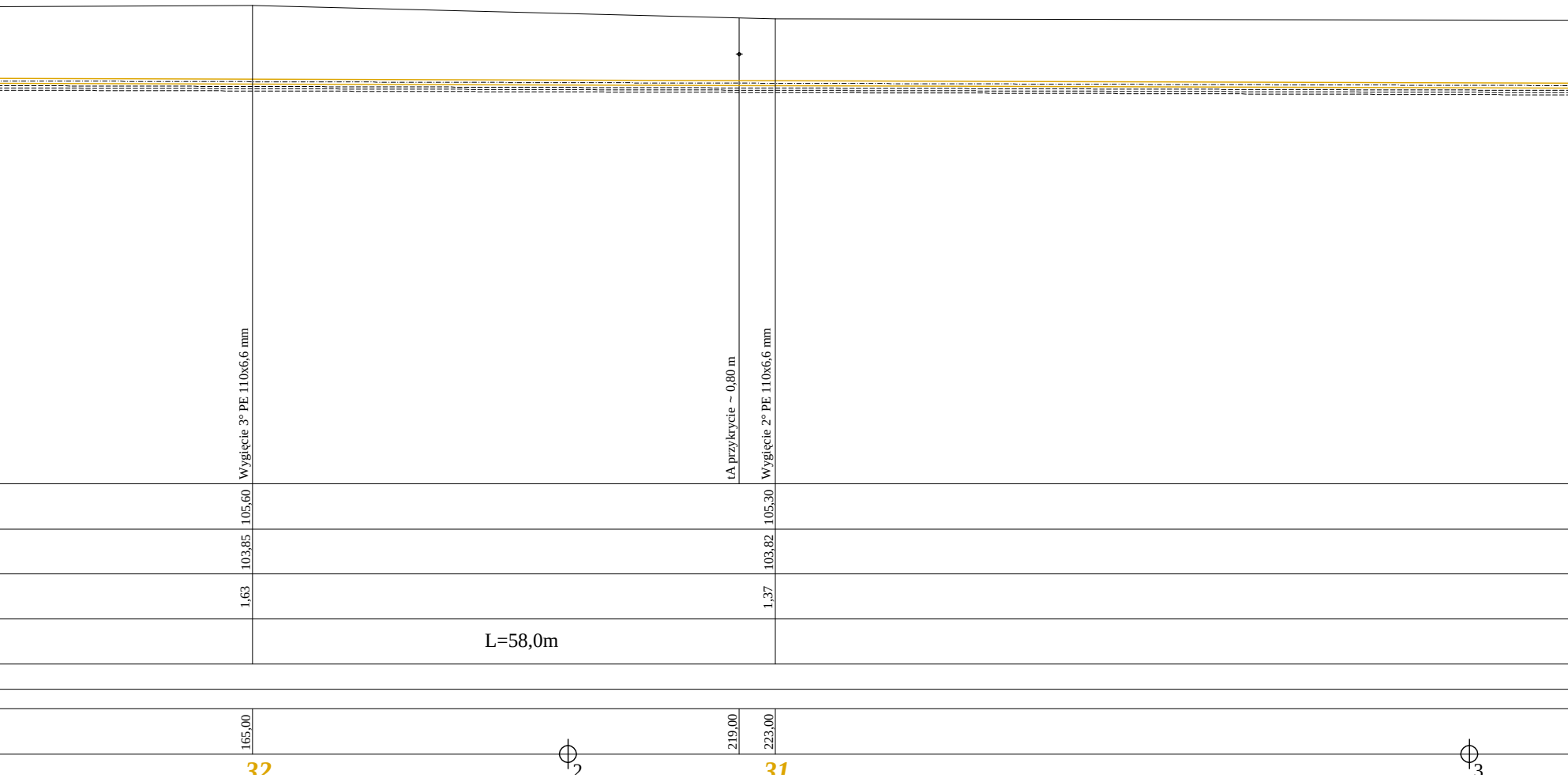
Wygięcie 3° PE 110x6,6 mm
tA przykrycie ~ 0,80 m
Wygięcie 2° PE 110x6,6 mm
105,60
105,30
103,85
103,82
1,63
1,37
L=58,0m
165,00
219,00
223,00
32
2
31
3

Przydworzyce, gm. Magnuszew.

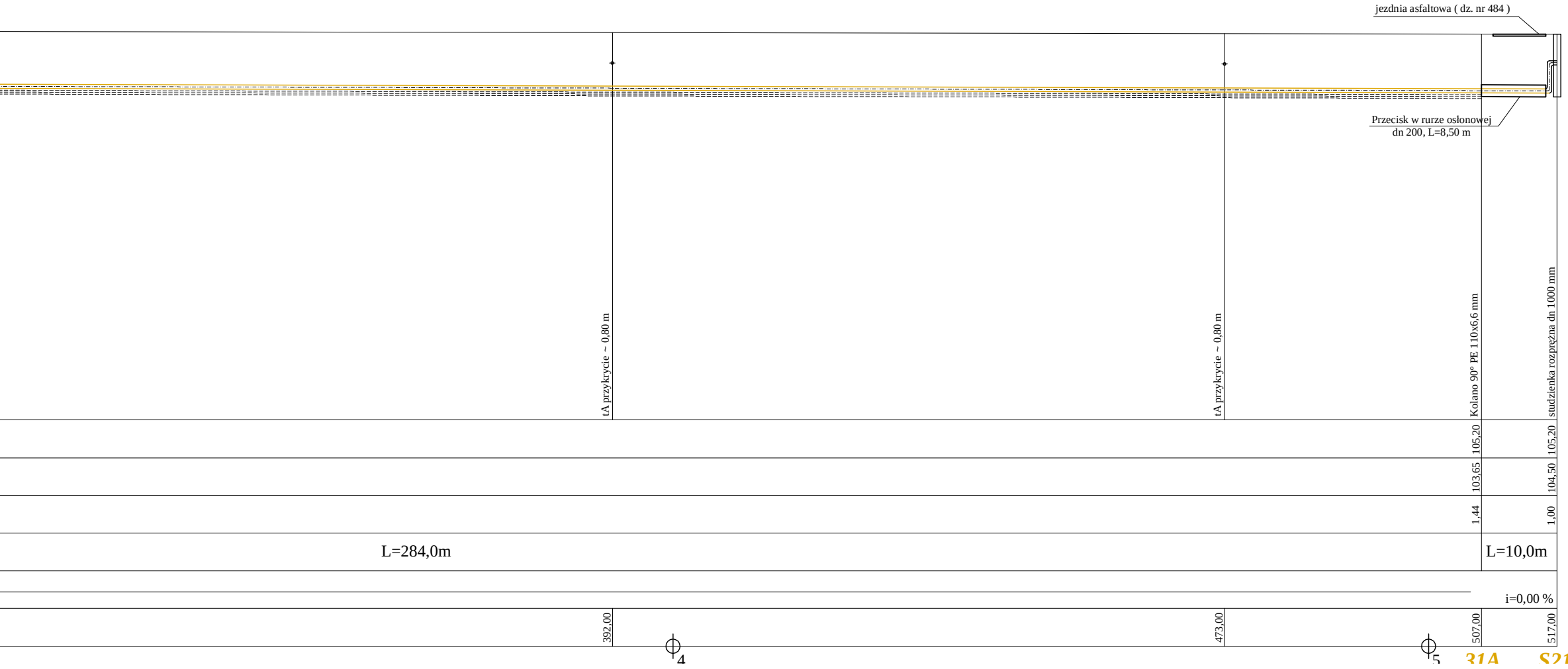
jezdnia asfaltowa (dz. nr 484)
Przecisk w rurze osłonowej
dn 200, L=8,50 m
tA przykrycie ~ 0,80 m
tA przykrycie ~ 0,80 m
Kolano 90° PE 110x6,6 mm
studzienka rozprężna dn 1000 mm
105,20
105,20
103,65
104,50
1,44
1,00
L=284,0m
L=10,0m
i=0,00 %
392,00
473,00
507,00
517,00
4
5
31A
S21

PRZEDSIĘBIORSTWO PROJEKTOWO-USŁUGOWO-HANDLOWE
"R.A.W." Robert Wojnowicz, 94-101 Łódź, ul. Narciarska 8/13

Rodzaj dokumentacji:
PROJEKT BUDOWLANY SIECI WODOCIĄGOWEJ I KANALIZACYJNEJ Z PRZYŁĄCZAMI W MIEJSCOWOŚCIACH KŁODA, PRZYDWORZYCE, GM.MAGNUSZEW

Treść rysunku:
PROFIL KANALIZACJI SANITARNEJ - Kłoda, Przydworzyce, gm. Magnuszew.
odcinek S184 ÷S21

Projektował:
mgr inż. Janusz Fengler
upr. bud. nr 324/82/87

Sprawdził:
mgr inż. Jacek Wiśniewski
upr. bud. nr 323/80/WŁ,
167/86/WŁ, 379/81/WMŁ

Opracowała:	Nr rys.	Data:	Skala:
mgr inż. Agnieszka Szczepaniak	17	05/2006	1:100/500