

# OBSZAR OBJĘTY PLANEM NA TLE ORTOFOTOMAPY SYSTEMU GEOPORTAL.GOV.PL

Załącznik Nr 5 do prognozy oddziaływania na środowisko






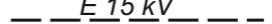

## MIEJSCOWY PLAN ZAGOSPODAROWANIA PRZESTRZENNEGO OBEJMUJĄCY DZIAŁKI NR EW. 19, 20 i CZĘŚCI DZIAŁEK NR EW. 1/1 i 2 W OBRĘBIE ANIELIN - KĘPA W GMINIE MAGNUSZEW



skala 1:1000



### LEGENDA:

-  granica obszaru planu
-  linie rozgraniczające tereny o różnym przeznaczeniu i różnych zasadach zagospodarowania
-  nieprzekraczalne linie zabudowy
- UMN** tereny usług nieuciążliwych i zabudowy mieszkaniowej jednorodzinnej
- KDL** teren drogi publicznej lokalnej
- KDWP** teren drogi wewnętrznej pieszo-jezdnej
-  granica gminy Magnuszew  
granica sołectwa Anielin
-  istniejący kabel światłowodowy
-  istniejąca linia elektroenergetyczna SN 15 kV wraz ze strefą ochronną
-  orientacyjny przebieg dróg poza obszarem planu

Pracownia Planowania Przestrzennego PARK  
00-785 Warszawa, ul. Pogodna 2 lok. 13  
główny projektant: mgr inż. arch. Wanda Chmielewska