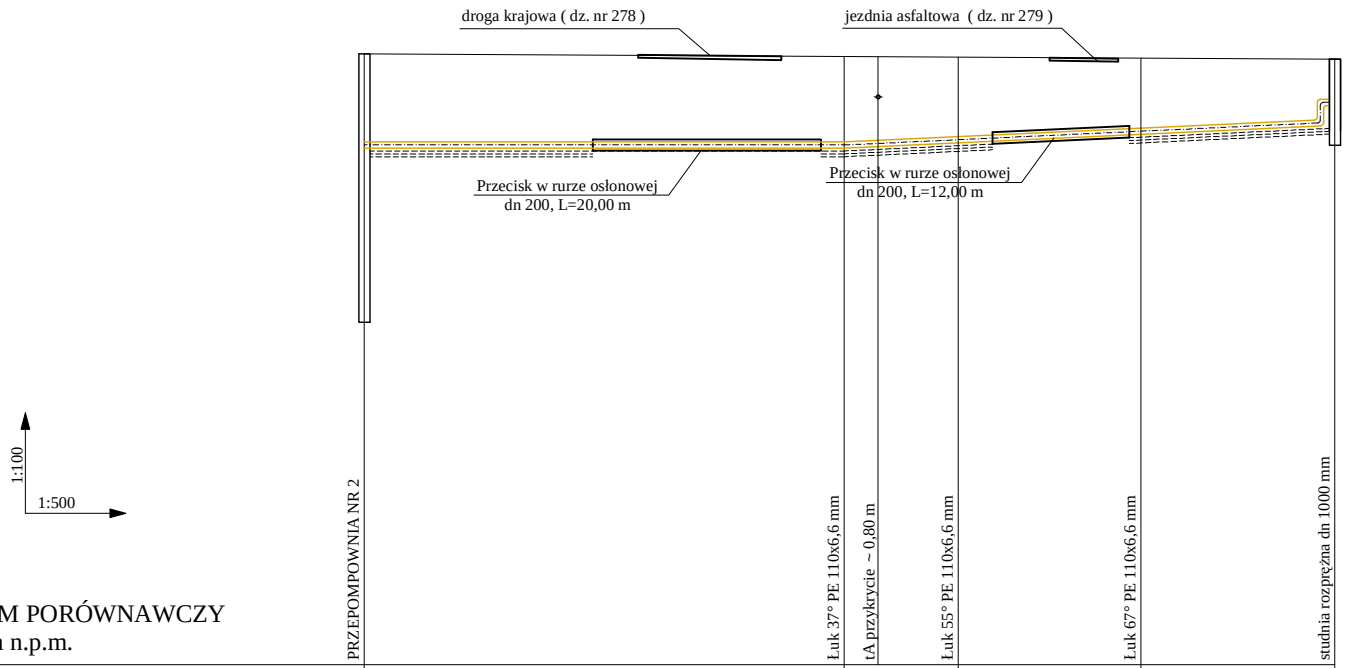
droga krajowa (dz. nr 278)
jezdnia asfaltowa (dz. nr 279)
Przecisk w rurze osłonowej
dn 200, L=20,00 m
Przecisk w rurze osłonowej
dn 200, L=12,00 m
1:100
1:500
PRZEPOMPOWNIA NR 2
Łuk 37° PE 110x6,6 mm
tA przykrycie ~ 0,80 m
Łuk 55° PE 110x6,6 mm
Łuk 67° PE 110x6,6 mm
studnia rozprężna dn 1000 mm

POZIOM PORÓWNAWCZY
95,00 m n.p.m.

Rzędna istniejącego terenu	105,70	105,75		105,72	105,66	105,60
Rzędna osi projekowanej kanalizacji	104,10	104,10		104,19	104,34	104,50 104,90
Przykrycie	1,69	1,69		1,39	1,22	1,05
Odległość między węzłami		L=42,0 m		L=10,0 m	L=16,0 m	L=17,0 m
Proj. średnica, materiał, spadek		PE 110x6,6 mm L=42,00 m i=0,00 %		PE 110x6,6 mm L=43,00 m i=1,00 %		
Odległość, Hektometr	0,00	42,00	45,00	52,00	68,00	85,00
	P2 0	28		27	26	S166

PROFIL KANALIZACJI SANITARNEJ - odcinki P2 ÷ S166, S169 ÷ S173, S162 ÷ S163, Kłoda, Przydworzyce, gm. Magnuszew.

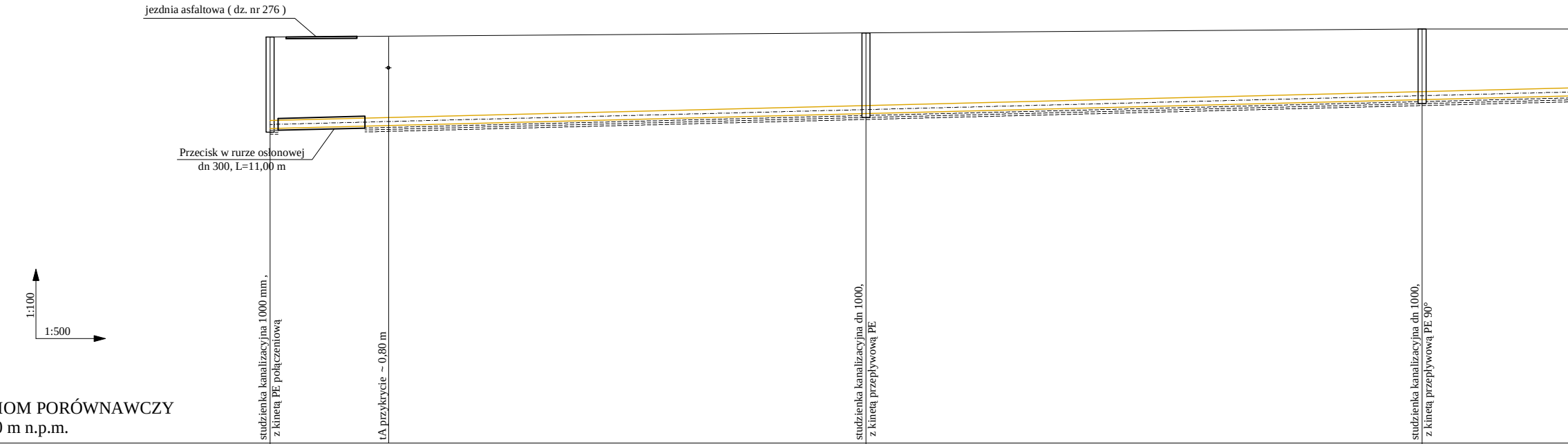
jezdnia asfaltowa (dz. nr 276)
Przecisk w rurze osłonowej
dn 300, L=11,00 m
1:100
1:500
studzienka kanalizacyjna 1000 mm ,
z kinetą PE połączeniową
tA przykrycie ~ 0,80 m
studzienka kanalizacyjna dn 1000,
z kinetą przepływową PE
studzienka kanalizacyjna dn 1000,
z kinetą przepływową PE 90°

POZIOM PORÓWNAWCZY
95,00 m n.p.m.

Rzędna istniejącego terenu	105,30		105,40	105,50
Rzędna dna projekowanej kanalizacji	102,98		103,36	103,71
Przykrycie	2,12		1,84	1,59
Odległość między węzłami	L=75,50 m		L=70,50 m	L=31,00
Proj. średnica, materiał, spadek	PVC 200 mm SDR 34, SN 8 L=196,00 m			
Odległość, Hektometr	0,00	15,00	75,50	146,00

S169 0 S170 1 S171

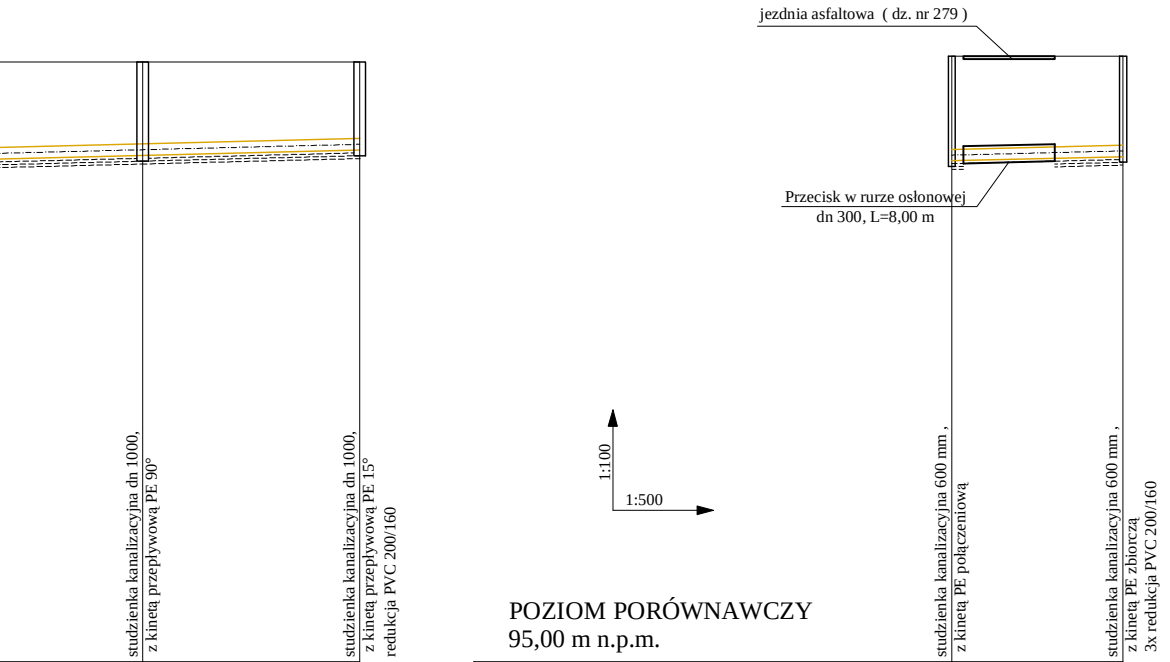
jezdnia asfaltowa (dz. nr 279)
Przecisk w rurze osłonowej
dn 300, L=8,00 m
1:100
1:500
studzienka kanalizacyjna dn 1000,
z kinetą przepływową PE 90°
studzienka kanalizacyjna dn 1000,
z kinetą przepływową PE 15°
redukcja PVC 200/160
studzienka kanalizacyjna 600 mm ,
z kinetą PE połączeniową
studzienka kanalizacyjna 600 mm ,
z kinetą PE zbiorczą
3x redukcja PVC 200/160

POZIOM PORÓWNAWCZY
95,00 m n.p.m.

	105,50		105,50
	103,86		103,96
	1,44		1,34
m		L=19,00 m	
		i=0,5 %	
	177,00		196,00
	S172		S173

Rzędna istniejącego terenu	105,60		105,60
Rzędna dna projekowanej kanalizacji	103,77		103,84
Przykrycie	1,63		1,56
Odległość między węzłami		L=15,0 m	
Proj. średnica, materiał, spadek		L=15,00 m i=0,50 % PVC 200 mm SDR 34, SN 8	
Odległość, Hektometr	0,00		15,00
	S162 0		S163

PRZEDSIĘBIORSTWO PROJEKTOWO-USŁUGOWO-HANDLOWE
"R.A.W." Robert Wojnowicz, 94-101 Łódź, ul. Narciarska 8/13

Rodzaj dokumentacji:
PROJEKT BUDOWLANY SIECI WODOCIĄGOWEJ I KANALIZACYJNEJ Z PRZYŁĄCZAMI W MIEJSCOWOŚCIACH KŁODA, PRZYDWORZYCE, GM.MAGNUSZEW

Treść rysunku:
PROFIL KANALIZACJI SANITARNEJ - Kłoda, Przydworzyce, gm. Magnuszew.
odcinki P2÷S166, ***S169 ÷ S173, S162*** ÷ ***S163.***

Projektował: mgr inż. Janusz Fengler upr. bud. nr 324/82/87	
Sprawdził: mgr inż. Jacek Wiśniewski upr. bud. nr 323/80/WŁ, 167/86/WŁ, 379/81/WMŁ	

Opracowała: mgr inż. Agnieszka Szczepaniak	Nr rys. 19	Data: 05/2006	Skala: 1:100/500