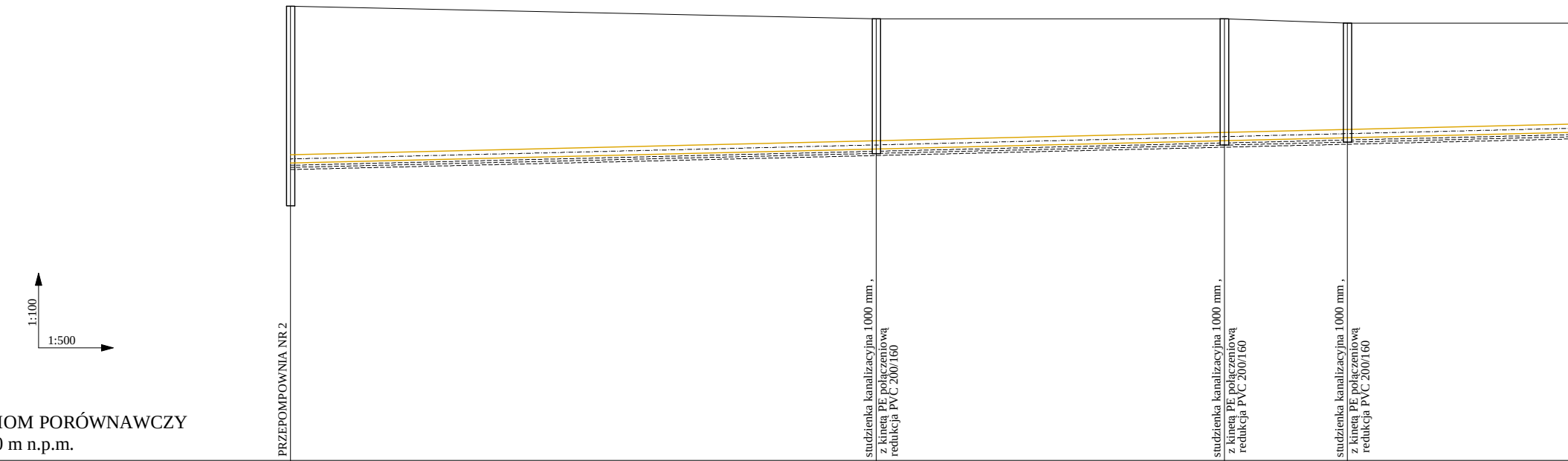
1:100
1:500
PRZEPOMPOWNIA NR 2
studzienka kanalizacyjna 1000 mm ,
z kinetą PE połączeniową
redukcja PVC 200/160
studzienka kanalizacyjna 1000 mm ,
z kinetą PE połączeniową
redukcja PVC 200/160
studzienka kanalizacyjna 1000 mm ,
z kinetą PE połączeniową
redukcja PVC 200/160

POZIOM PORÓWNAWCZY
95,00 m n.p.m.

Rzędna istniejącego terenu	105,70		105,40		105,40		105,30	
Rzędna dna projekowanej kanalizacji	102,00		102,33		102,32		102,60	
Przykrycie	3,50		2,87		2,88		2,50	
Odległość między węzłami		L=69,0 m		L=41,0 m		L=14,5 m		
Proj. średnica, materiał, spadek	PVC 200 mm SDR 34, SN 8 L=209,00 m							
Odległość, Hektometr	0,00		69,00		110,00		124,50	
	P2 0		S167	1	S168		S168B	

PROFIL KANALIZACJI SANITARNEJ - odcinek P2 ÷ S177 , Kłoda, Przydworzyce, gm.


studzienka kanalizacyjna 1000 mm ,
z kinetą PE połączeniową
studnia rozprężna dn 1000 mm
105,30
105,30
102,98
103,00
103,80
2,12
2,10
L=80,5 m
L=4,0 m
L=211,00 m
i=0,5 %
PE 63 x4,7 mm przewód tłoczny
L=293,00 m
205,00
209,00
2
S169 S174
3

Magnuszew.

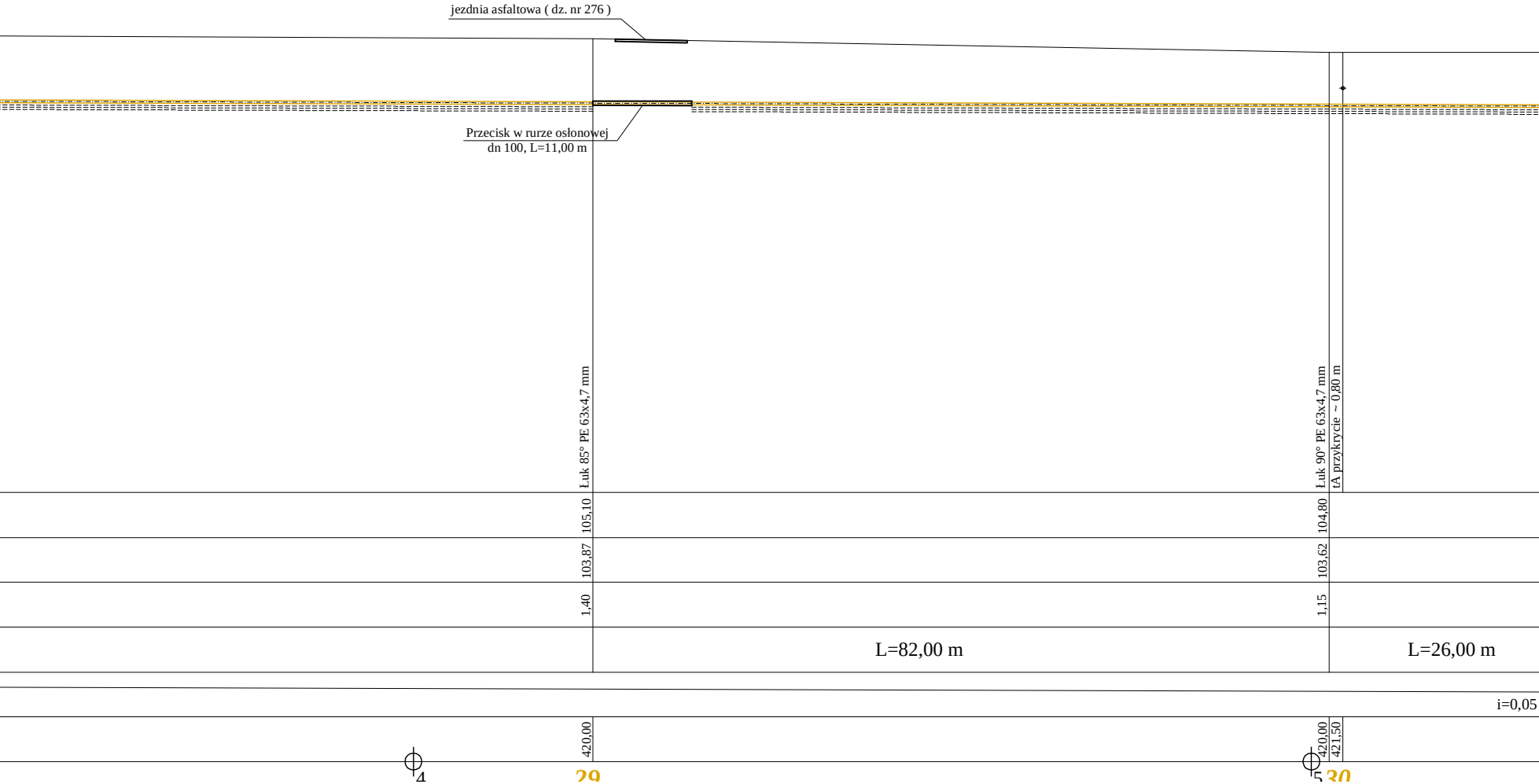
jezdnia asfaltowa (dz. nr 276)
Przecisk w rurze osłonowej
dn 100, L=11,00 m
Łuk 85° PE 63x4,7 mm
Łuk 90° PE 63x4,7 mm
tA przykrycie ~ 0,80 m
105,10
103,87
1,40
104,80
103,62
1,15
L=82,00 m
L=26,00 m
i=0,05
420,00
420,00
421,50
4
29
5
30

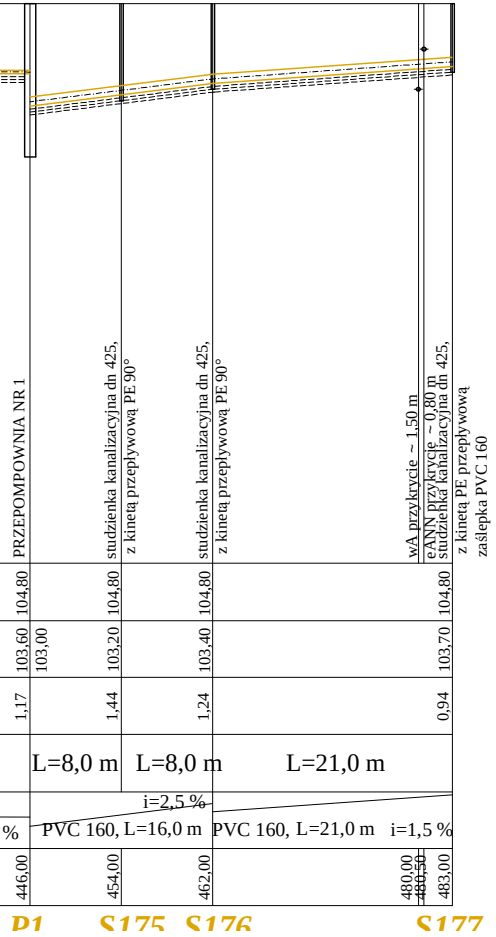
PRZEPOMPOWNIA NR 1
studzienka kanalizacyjna dn 425,
z kinetą przepływową PE 90°
studzienka kanalizacyjna dn 425,
z kinetą przepływową PE 90°
wA przykrycie ~ 1,50 m
eANN przykrycie ~ 0,80 m
studzienka kanalizacyjna dn 425,
z kinetą PE przepływową
zaślepka PVC 160
104,80
104,80
104,80
104,80
103,60
103,00
103,20
103,40
103,70
1,17
1,44
1,24
0,94
L=8,0 m
L=8,0 m
L=21,0 m
i=2,5 %
%
PVC 160, L=16,0 m
PVC 160, L=21,0 m
i=1,5 %
446,00
454,00
462,00
480,00
480,50
483,00
P1
S175
S176
S177

PRZEDSIĘBIORSTWO PROJEKTOWO-USŁUGOWO-HANDLOWE
"R.A.W." Robert Wojnowicz, 94-101 Łódź, ul. Narciarska 8/13

Rodzaj dokumentacji:
PROJEKT BUDOWLANY SIECI WODOCIĄGOWEJ I KANALIZACYJNEJ Z PRZYŁĄCZAMI W MIEJSCOWOŚCIACH KŁODA, PRZYDWORZYCE, GM.MAGNUSZEW

Treść rysunku:
PROFIL KANALIZACJI SANITARNEJ - Kłoda, Przydworzyce, gm. Magnuszew.
odcinek P2 ÷S177

Projektował:
mgr inż. Janusz Fengler
upr. bud. nr 324/82/87

Sprawdził:
mgr inż. Jacek Wiśniewski
upr. bud. nr 323/80/WŁ,
167/86/WŁ, 379/81/WMŁ

Opracowała:	Nr rys.	Data:	Skala:
mgr inż. Agnieszka Szczepaniak	18	05/2006	1:100/500