

Mieszkańcy Wsi Przewóz Stary

Przewóz Stary, dnia 18.10.2017r

Urząd Gminy w Magnuszewie
wpłynęło dn. 18 PAZD 2017


Wójt Gminy Magnuszew
Marek Drapała
Urząd Gminy Magnuszew
ul. Saperów 24
26-910 Magnuszew

dotyczy: brakującej części dróg w Przewozie Starym

PETYCJA

Szanowny Panie Wójcie,

My niżej podpisani mieszkańcy wsi Przewóz Stary zwracamy się z prośbą o podjęcie niezwłocznych działań związanych z budową brakujących części dróg w Przewozie Starym.

Prośbę swą motywujemy fatalnym stanem przedmiotowych dróg. Droga od Państwa do drogi łączącej miejscowości Kurki i Przewóz Tarnowski, oraz droga od figury koło Państwa do Kępy Skóreckiej nr 1 są dziurawe, pełne kolein, a w okresach opadów deszczu są nieprzejezdne. Przejazd tą częścią drogi wymaga nadzwyczajnej ostrożności i naraża pojazdy na uszkodzenia zawieszenia podwozia i karoserii. Z uwagi na zły stan nawierzchni mamy trudności ze sprowadzeniem samochodów służb medycznych, wywozem nieczystości stałych i płynnych oraz ze wszelkimi usługami związanymi z transportem do naszych gospodarstw. Droga od Państwa do drogi łączącej miejscowości Kurki i Przewóz Tarnowski jest w ogóle nieprzejezdna. Na znacznej części tej drogi rosną drzewa i krzaki, a pozostała część tej drogi jest drogą gruntową, pełną kolein. Droga ta ma szczególne znaczenie, gdyż na jej nieprzejezdnej części znajdują się elementy elektroenergetyczne (słupy niskiego napięcia, transformator), do których służby energetyczne mają utrudniony dojazd.

Dodatkowym problemem jest przepustowość istniejących przejezdnych dróg, które są zbyt wąskie aby wyminęły się na nich dwa samochody osobowe. Budowa dróg, o które prosimy w znacznym stopniu rozwiązałyby ten problem.

Pragniemy podkreślić iż wnioskujemy o utwardzenie nawierzchni przedmiotowych dróg od trzech lat. Podmokły teren nadwiślański jest zmorą wszystkich mieszkańców wsi Przewóz Stary. Grząski i mało stabilny grunt powoduje niszczenie mienia prywatnego (samochody, ogrodzenia) oraz zagraża zdrowiu i życiu mieszkańców. Informujemy jednocześnie, iż ze względów uwarunkowań geologicznych drogi budowane w naszej wsi wymagają solidnych utwardzeń. Odpowiednie przygotowanie terenu, stworzenie hydrauliki i przygotowanie ścieżek odprowadzających nadmiar wody spod warstwy użytkowej nie dość, że utwardzi grunt to spowoduje zmniejszenie stopnia degradacji samej nawierzchni.

Zwracamy uwagę iż zgodnie z art.7 ustawy z dnia 8 marca 1990r. o samorządzie gminnym(Dz.U. z 2001 r., Nr 142, poz. 1591 z późn.zm.) jednym z zadań (a więc i obowiązków) gminy jest zaspokojenie zbiorowych potrzeb wspólnoty, m.in. przez utrzymanie w należyтым stanie dróg gminnych.

Zgodnie z art. 19 ustawy z dnia 21 marca 1985r. o drogach publicznych (Dz.U. z 2000 r., Nr 81, poz. 838 z późn.zm.), zarządcą drogi gminnej jest wójt burmistrz lub prezydent miasta, a do obowiązków zarządcy należy w szczególności utrzymanie nawierzchni drogi, przeprowadzanie okresowych kontroli stanu dróg, przeciwdziałanie niszczeniu dróg przez ich użytkowników, opracowanie projektów planów finansowania remontu, utrzymania i ochrony dróg.

W odpowiedzi na niniejsze pismo oczekujemy przedstawienia przez Wójta Gminy Magnuszew, harmonogramu realizacji inwestycji polegającej na budowie brakujących części dróg w miejscowości Przewóz Stary obejmującej utwardzenie nawierzchni w stopniu umożliwiającym trwałe użytkowanie. Dopuszczamy również możliwość wykonania jedynie warstwy asfaltowej w obrębie gospodarstw oraz warstwy destruktywnej na pozostałych częściach dróg.

Oczekując odpowiedzi liczymy na zrozumienie i pozytywne rozpatrzenie naszej petycji.

z poważaniem

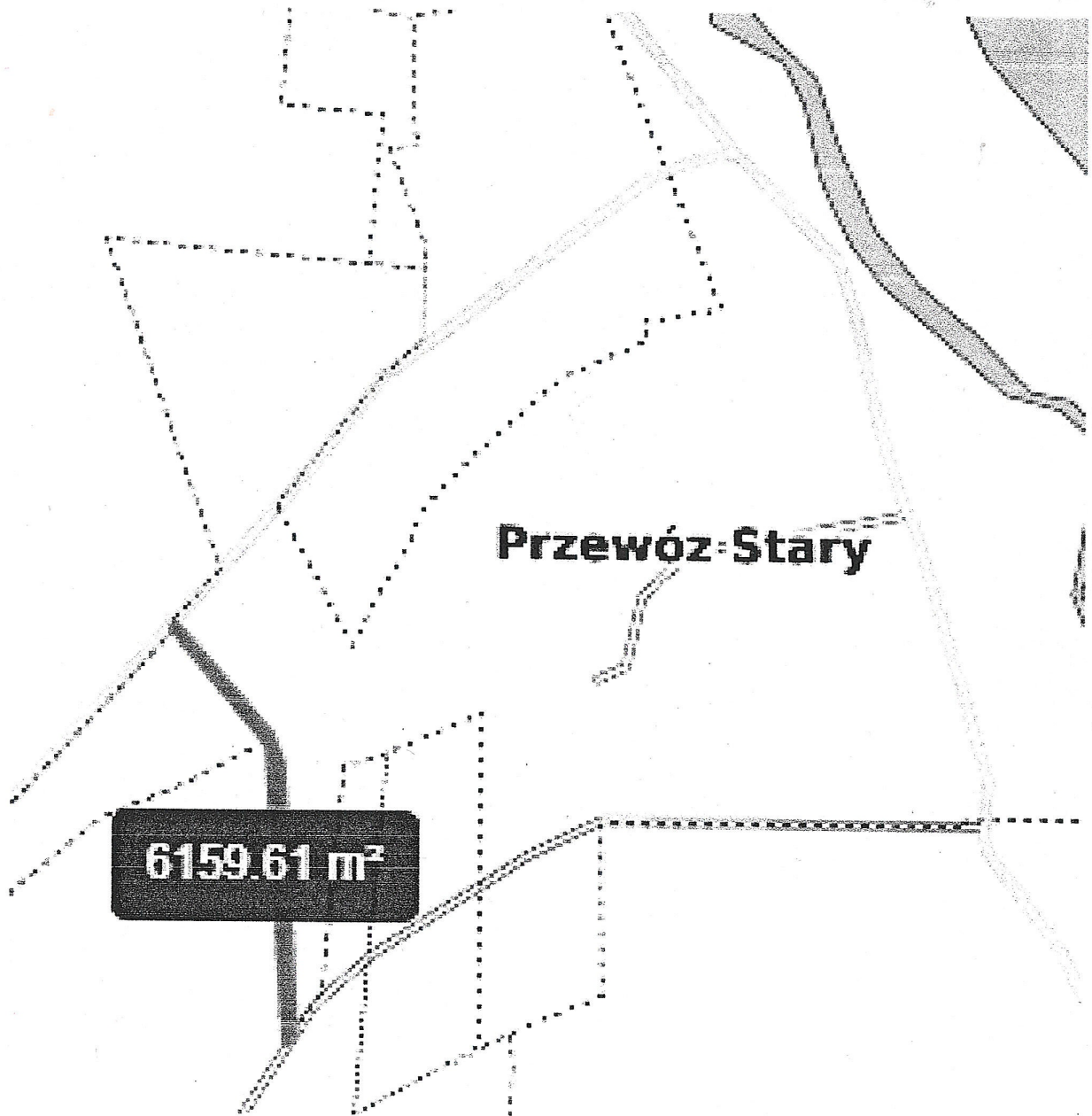
nżej podpisani mieszkańcy wsi Przewóz Stary

Załączniki:

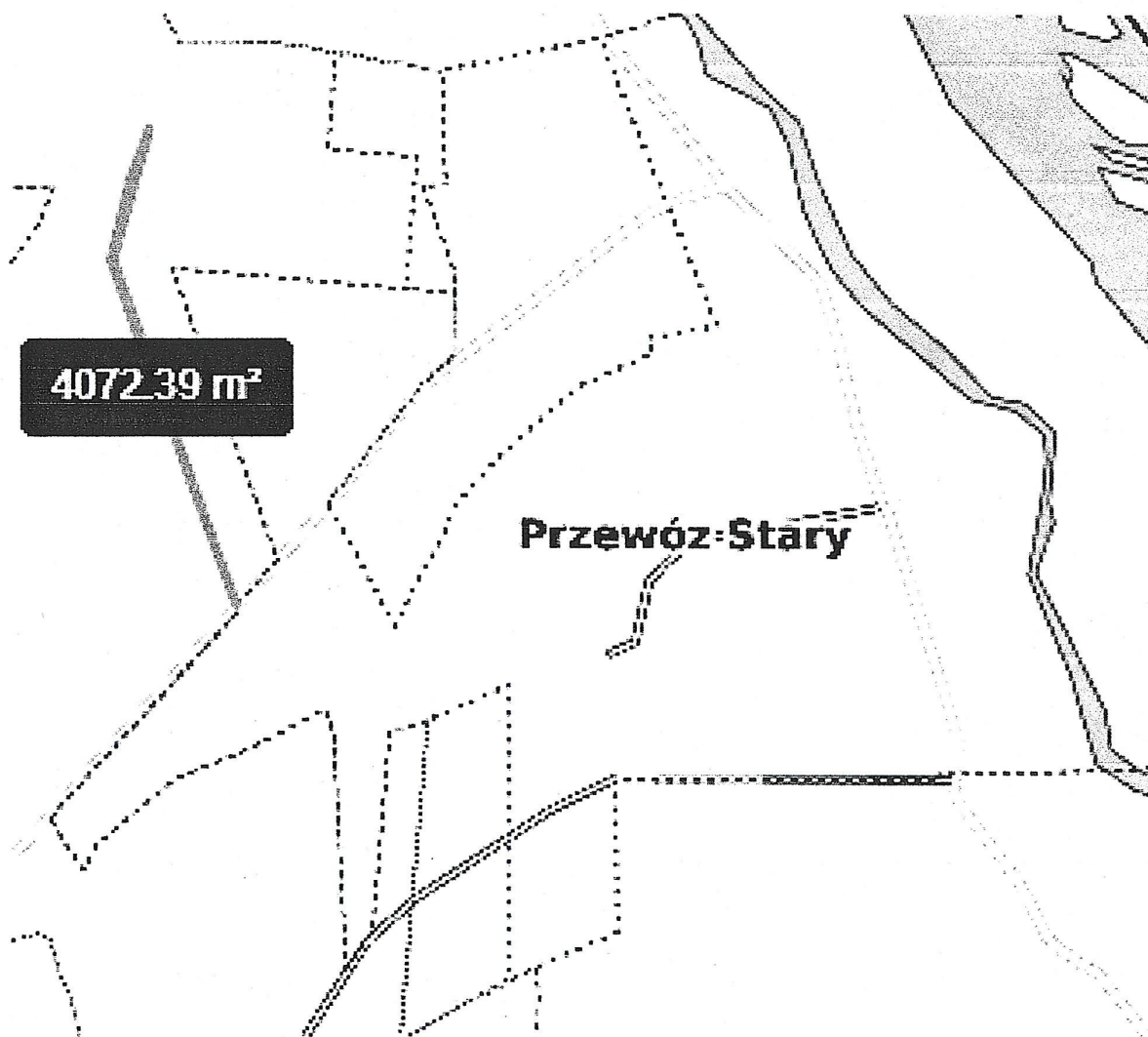
- Załącznik nr 1. Mapy Przewozu Starego z wyszczególnieniem dróg wymienionych w petycji .
- Załącznik nr 2. Podpisy mieszkańców i właścicieli nieruchomości wsi Przewóz Stary wnioskujący o budowę brakujących części dróg w Przewozie Starym.

Załącznik nr1. Mapy Przewozu Starego z wyszczególnieniem dróg wymienionych w petycji.

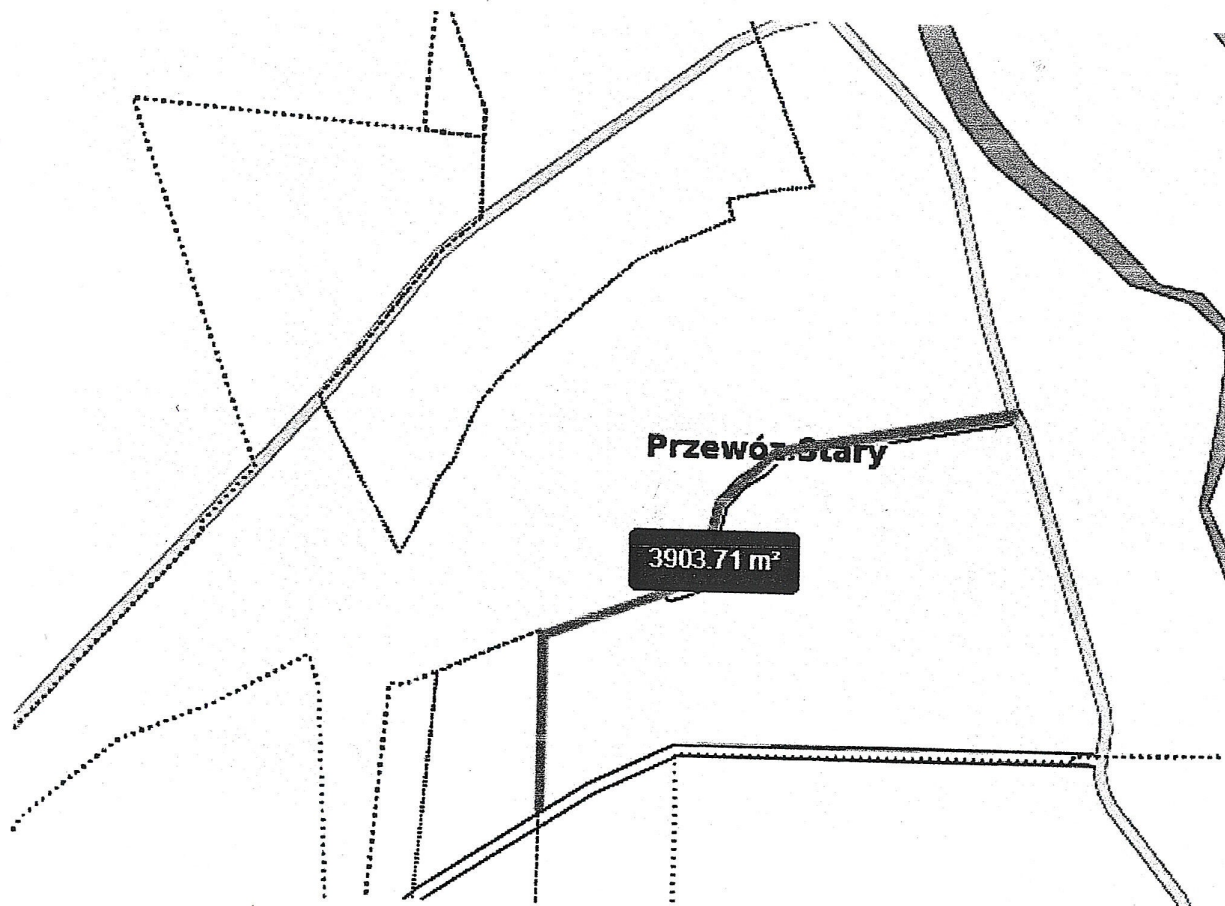
1. Mapa Przewozu Starego z wyszczególnieniem drogi od Państwa do drogi łączącej miejscowości Kurki i Przewóz Tarnowski.



2. Mapa Przewozu Starego z wyszczególnieniem drogi od figury koło Państwa do Kępy Skóreckiej nr 1.



3. Mapa Przewozu Starego z wyszczególnieniem drogi od Państwa do drogi łączącej miejscowości Kurki i Przewóz Tarnowski.



Załącznik nr 2. Podpisy mieszkańców i właścicieli nieruchomości wsi Przewóz Stary
wnioskujący o budowę brakujących części dróg w Przewozie Starym.

Sołtys wraz z Radą Sołecką

Sołectwo Przewóz Stary
w Gminie Magnuszew

SOŁTYS

Prezes stowarzyszenia Moja i Twoja Przyszłość z siedzibą w Przewozie Starym

Mieszkańcy wsi Przewóz Stary

**Stowarzyszenie
Moja i Twoja Przyszłość
Przewóz Stary 5
26-910 Magnuszew
KRS 0000571363**

