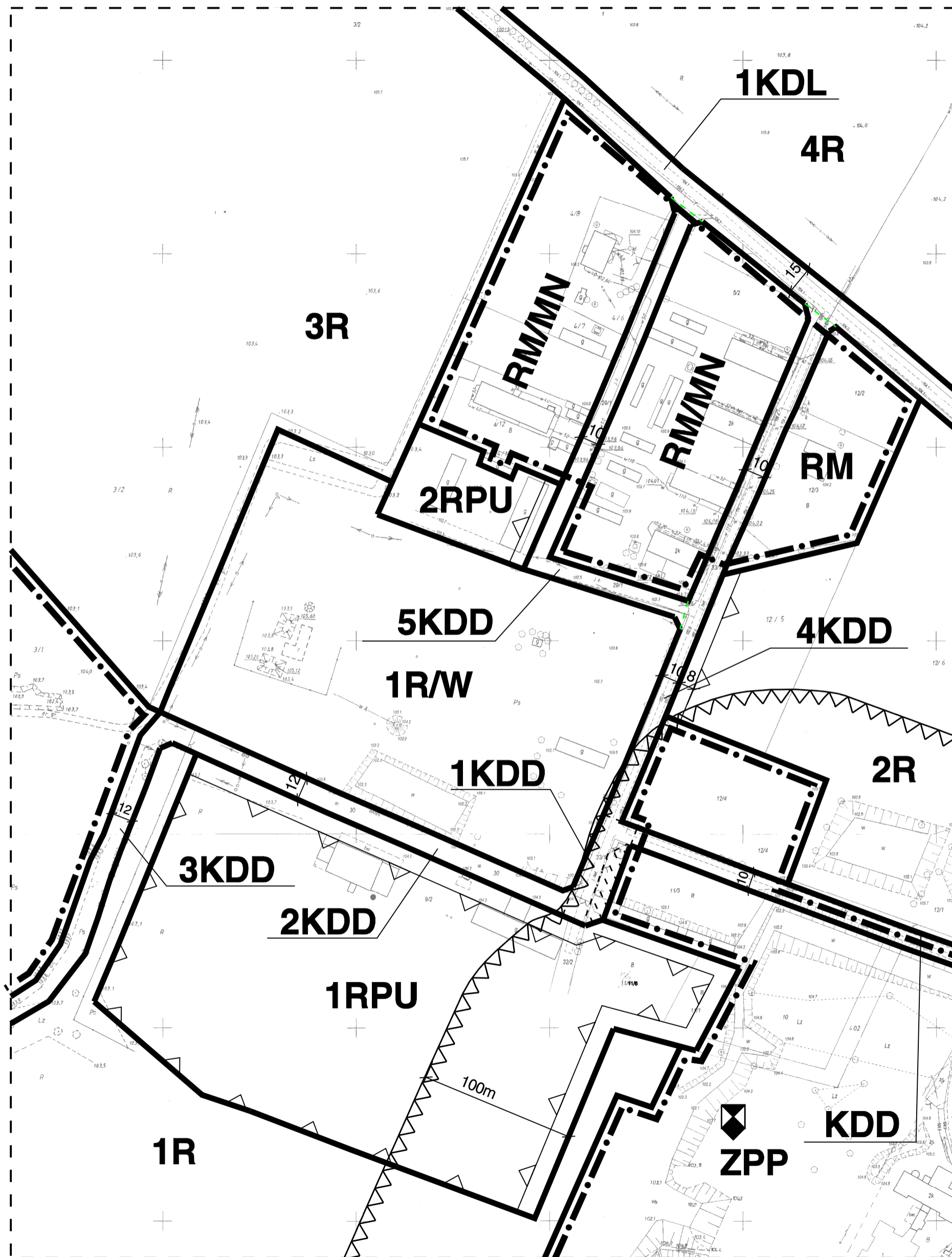


GMINA MAGNUSZEW



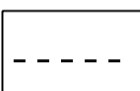


MIEJSCOWY PLAN ZAGOSPODAROWANIA PRZESTRZENNEGO NA OBSZARZE CZĘŚCI SOŁECTWA TRZEBIEN

0 100 200 300 400 500m

skala 1 : 2 000



OZNACZENIA

-  GRANICE OBSZARU OPRACOWANIA PLANU
-  LINIE ROZGRANICZAJĄCE TERENY O RÓŻNYM PRZEZNACZENIU PODSTAWOWYM
-  LINIE ROZGRANICZAJĄCE TERENY O TYM SAMYM PRZEZNACZENIU PODSTAWOWYM LECZ RÓŻNYM SPOSOBIE ZAGOSPODAROWANIA
-  NIEPRZEKRACZALNE LINIE ZABUDOWY
-  GRANICE TERENU EKSPOZYCJI ZESPOŁU PAŁACOWO-PARKOWEGO

FUNKCJE TERENÓW (PRZEZNACZENIE TERENÓW)

- RPU** STREFA TERENÓW ZABUDOWY ROLNICZEJ PRODUKCYJNO-USŁUGOWEJ
- R** STREFA TERENÓW UPRAW ROLNYCH
- R/W** STREFA TERENÓW UPRAW ROLNYCH Z TERENAMI UJĘCIA WODY

STREFA TERENÓW KOMUNIKACJI PUBLICZNEJ KD

- KDL** DROGI LOKALNE
- KDD** DROGI DOJAZDOWE

OZNACZENIA O CHARAKTERZE INFORMACYJNYM

- ZPP** ZESPÓŁ PAŁACOWO - PARKOWY
- Zabytek wpisany do rejestru zabytków nr. dec. 217/A/83
- RM/MN** STREFA TERENÓW ISTNIEJĄCEJ ZABUDOWY MIESZKANIOWEJ ZWIĄZANEJ Z GOSPODARKĄ ROLNĄ (OSIEDLE PO BYŁYM PGR)
- RM** STREFA TERENÓW ZABUDOWY ZAGRODOWEJ

NINIEJSZY RYSUNEK PLANU STANOWI ZAŁĄCZNIK DO UCHWAŁY NR RADY GMINNEJ W MAGNUSZEWIE Z DNIA W SPRAWIE MIEJSCOWEGO PLANU ZAGOSPODAROWANIA PRZESTRZENNEGO CZĘŚCI SOŁECTWA TRZEBIEN OGŁOSZONEJ W DZIENNIKU URZĘDOWYM WOJEWÓDZTWA MAZOWIECKIEGO NR POZ Z DNIA I WRAZ Z TEKSTEM PLANU, BĘDĄCYM TREŚCIĄ W/W UCHWAŁY STANOWI INTEGRALNĄ CAŁOŚĆ.

GŁÓWNY PROJEKTANT
mgr inż. arch. IRENA KOSTECKA
UPR. URB. NR. 30/88

RYS. NR 1B